



Czas na Podlaskie

W KONTAKCIE Z NATURA

DOLINA BIEBRZY I NARWI



Podlaska Regionalna
Organizacja Turystyczna

PODLASKIE.TRAVEL

FB: /podlaskie.travel

IG: /podlaskie.travel

IN: /company/podlaskie-travel

Regionalne Centrum Informacji
Turystycznej
ul. Marii Skłodowskiej-Curie 14
15-094 Białystok
(+48) 503 356 482
rcit@podlaskie.it

Podlaska Regionalna
Organizacja Turystyczna
ul. Malmeda 6
15-440 Białystok
(+48) 85 653 77 97
biuro@podlaskie.it
podlaskie.it | podlaskie.travel

BIEBRZAŃSKI PARK NARODOWY

fot. Małgorzata Pawelczyk

Biebrzański Park Narodowy to największy park narodowy w kraju, słynący z mokradł, bagien i torfowisk. Przepływa tędy majestatyczna rzeka **Biebrza**, a jej dolina niemal na całej długości zachowała swój naturalny charakter, tworząc siedlisko dla setek gatunków ptaków – w tym unikatowego bataliona, dumnie prężącego się w logo parku. Podróżując **Carskim Traktem** masz szansę na spotkanie z potężnym, niespiesznie krocącym łosiem. Park pokrywa sieć malowniczych szlaków turystycznych, dzięki którym możesz zanurzyć się (często dosłownie!) w nienaruszonej przez człowieka, dziewiczej przyrodzie.

Chroniona dolina Biebrzy ma długość ponad 100 kilometrów. Malownicze tereny bagienne, wielobarwny dywan roślin oraz różnorodność świata zwierząt stanowią jego niepodważalną wartość. Wiosną, gdy rzeka występuje z brzegów, pojawiają się ptaki powracające z dalekich wędrówek. Jak dotąd zaobserwowano ich prawie 300 gatunków! Znajdziesz tu również ponad 100 gatunków motyli, 38 gatunków ryb, a także mnóstwo sympatycznych płazów i gadów. W okolicznych lasach dostrzec można spacerujące wilki, a w starorzeczach i drobnych ciekach wodnych – pocieszenie pluskające się wydry. Park to również ogromne ekosystemy leśne i zbiorowiska roślinne rozmaitych gatunków. W samych jego granicach występuje ich ponad 900! Wiele z zamieszkujących ten obszar zwierząt i roślin to gatunki zagrożone, które tylko tutaj mogą znaleźć swoje bezpieczne schronienie.



fot. Małgorzata Pawełczyk



TWIERDZA OSOWIEC

W miejscowości Osowiec-Twierdza mieści się **Centrum Edukacji i Zarządzania Biebrzańskiego Parku Narodowego**, które jest zarazem jego siedzibą. Edukacja ekologiczna ma tam duże znaczenie dla przyszłości, a Biebrzański Park Narodowy dba o jej rozpowszechnianie. Możesz przeczytać jedną z wielu publikacji popularnonaukowych, czy też obejrzeć zbiory eksponatów muzealnych, zdjęć i materiałów dokumentalnych i artystycznych. Skorzystaj z bogatej oferty tras edukacyjnych przy Terenowych Ośrodkach Edukacyjnych: Osowiec ze ścieżką „Kładka”, Grzędy z „Czerwonym Bagnem” i Trzyrzeczki, gdzie przespacerujesz się pieszym szlakiem turystycznym z Wizny do Lipska. A jeżeli interesujesz się historią, na pewno zainteresuje Cię **Twierdza Osowiec** – rosyjska fortyfikacja z II połowy XIX wieku, usytuowana na jedynej przeprawie przez bagna biebrzańskie. Znana jest z niemal 7-miesięcznej obrony podczas I wojny światowej. W ostateczności twierdza nigdy nie została zdobyta, a w obecnych czasach jest najcenniejszym, obok Kanału Augustowskiego, obiektem zabytkowym na terenie Parku. Udaj się do **Muzeum Twierdzy Osowiec** i poznaj wyjątkową historię tej budowli, zwiedź jej podziemia i obejrzysz zbiory militariów od czasów carskich do współczesnych, eksponowanych wewnątrz historycznych koszar oraz na pobliskim placu.

Turyści aktywni również nie będą się tam nudzić. Biebrzański Park Narodowy to sieć **ścieżek rowerowych**, na trasie których poznawać można dziedzictwo przyrodniczo-kulturowe województwa podlaskiego, a unikalność i specyfika Biebrzy czyni ją rzeką doskonałą do rekreacyjnych **spływów kajakiem lub tratwą**: na północy, od źródeł do przewężenia w rejonie Sztabina płynie się kotliną o wysokich brzegach, praktycznie bez lasów, tam szuwary porastają tylko bezpośrednią okolicę rzeki. Basen środkowy, położony między Sztabinem a twierdzą w Osowcu, to rozległy bagnisty i płaski obszar pokryty grubą warstwą torfu. Rzeką płynie bliżej południowej, wyraźnej krawędzi tworzonej przez wysoczyznę, na której rozłożyły się nadrzeczne miejscowości. Basen południowy zaczyna się od twierdzy w Osowcu i sięga po ujście Biebrzy do Narwi. Zachodnie brzegi basenu są wysokie, miejscami wręcz strome, wschodnie zaś – niskie i płaskie. Ta część najpełniej zachowała swój dziki charakter.

Niezależnie, który z tych odcinków wybierzesz – spływ Biebrzą bezsprzecznie będzie niezapomnianym przeżyciem.

Punkt Informacji Turystycznej
Biebrzańskiego Parku Narodowego
Osowiec-Twierdza 8
19-110 Goniądz
(+48) 85 738 30 35
www.biebrza.org.pl



BIEBRZA

GMINA GRAJEWO



ZAMEK W BIAŁOGRĄDACH

Prosta droga wiedzie z serca Biebrzańskiego Parku Narodowego do **gminy Grajewo**. Mijając zielone kompleksy leśne znajdziesz się w miejscu, gdzie dynamicznie rozwija się przemysł związany z produkcją mleka, z którego słynie Podlaskie. Położenie gminy umożliwia uprawianie form turystyki aktywnej. Amatorzy sportów wodnych znajdą miejsca dla siebie nad **jeziorem Mierucie i jeziorem Toczyłowo**, gdzie funkcjonuje ośrodek wypoczynkowy i pole namiotowe. Leśne dukty i szlaki oraz czyste powietrze będą sprzyjać spacerowiczom i wędrowcom. **Aleja Lip** na trasie między Wojewodzinem i Wierzbowem, gdzie znajduje się pomnik przyrody, który tworzy ponad kilometrowa aleja 200 pomnikowych drzew, to wyjątkowe miejsce do spędzenia wolnego czasu, a przebywając w okolicy wsi **Białogrądy**, koniecznie zobacz zbudowany głównie z polnego kamienia zamek.

Centrum Tradycji Mleczarstwa - Muzeum Mleka w Grajewie należy do sieci nowych muzeów interaktywnych. Tam nikt się nie nudzi, a wszystko to dzięki interakcji technologii ze zmysłami dotyku, słuchu i wzroku! Najmłodszy goście będą zachwyceni rozrywką, jaką oferuje Muzeum: makietami zwierząt z animacjami, edukacyjnymi grami multimedialnymi i zręcznościowymi, holobobami i wieloma innymi atrakcjami!



Centrum Tradycji Mleczarstwa
- Muzeum Mleka w Grajewie

ZAPRASZA

fol. Adam Zackiewicz

Centrum Tradycji Mleczarstwa -
Muzeum Mleka w Grajewie
ul. Konstytucji 3 Maja 36
19-200 Grajewo
(+48) 86 262-10-67
www.muzeummleka.pl



Centrum Tradycji Mleczarstwa
- Muzeum Mleka w Grajewie

Bartłowizna sp. z o.o.
ul. Nadbiebrzańska 32
19-110 Goniądz
(+48) 85 738 06 30
www.biebrza.com.pl



Ośrodek Bartłowizna i Dwór Bartła leżą pośród malowniczych biebrzańskich krajobrazów. Podziwiał panoramę Biebrzy smakując tamtejszych specjałów – lina w śmietanie, kiełbasy rybnej czy kartaczy, dziczyzny, pierogów, wyśmienitych pasztetów i wyrobów wędliniarskich.

— — — — — GMINA GONIĄDZ

fol. Małgorzata Pawelczyk

Gmina Goniądz jest istotną częścią obszaru „Zielone Płuca Polski” i zajmuje około 50% powierzchni Biebrzańskiego Parku Narodowego. To właśnie w tamtej okolicy znajduje się jeden z najstarszych rezerwatów przyrody w Polsce, czyli słynny obszar ochrony ścisłej **Czerwone Bagno** – matecznik biebrzańskich łosi a zarazem miejsce stworzone by chronić ten niegdyś ginący w Polsce gatunek. Na terenie gminy obserwować można rozmaite gatunki ptaków, zarówno tych pospolitych jak bocian czy czajka, jak również bieliki, orliki czy nawet sowy błotne. Bogactwo tamtejszej flory również zachwyca, a wszystko to podziwiać można z **wieży widokowej przy Goniądzu**. Wybierz się na spacer po Osowcu – wejdź na drewniany most na Biebrzy lub zobacz, jak wygląda fosa oraz schrony Fortu Zarzecznego w Osowcu. Odwiedź Wroceń i zachwycaj się magią Doliny Biebrzy albo rowerem przemierzaj przecinającą gminę trasę Green Velo. Na noc zatrzymaj się w jednym z gospodarstw agroturystycznych i pocuj klimat podlaskiej wsi!

Gdy już poznasz wyjątkowość tamtejszej przyrody, koniecznie zawitaj do tego miasta, którego historia sięga aż XIV w. **Goniądz** – centralnie ulokowany w dolinie na pięknej wysoczyźnie – uchodzi za stolicę Bagien Biebrzańskich. Znajdują się tam **zabytki architektury sakralnej**, takie jak Kościół św. Agnieszki oraz neogotycka kaplica p.w. Świętego Ducha czy kaplica p.w. Świętego Floriana. Po zwiedzaniu miasta, wybierz się na piknik w okolicy zbudowanego w I połowie XIX wieku **młyna wodnego „Dołek”** ulokowanego nad rzeczką Czarna Struga. Możesz też odwiedzić wieś Downary, gdzie znajduje się zabytkowy kościół p.w. Matki Boskiej Anielskiej, albo zawitać w Klewiance, gdzie zobaczysz drewniane domy z przepiękną ornamentyką i zdobionymi węglami.



fot. Dolina Biebrzy

Punkt Informacji Turystycznej
„Dolina Biebrzy”
Wroceń 44
19-110 Goniądz
(+48) 603 078 051
www.dolinabiebrzy.pl

Punkt Informacji Turystycznej
„Biebrza 24”
ul. Polna 50
16-310 Sztabin
(+48) 603 225 100
www.biebrza24.pl



www.tratwy.pl
SZTABIN
kom. 603 225 100

SAUNA

www.tratwy.pl
SZTABIN
kom. 603 225 100



phot. Biebrza24

TRATWY NA BIEBRZY

— — — GMINA SUCHOWOLA



Gmina Suchowola leży tuż u granic Biebrzańskiego Parku Narodowego. Dzięki naturalnym walorom Bagien Biebrzańskich i Bachmackich z **jeziorem Jurdyga**, jak również pobliskiej Puszczy Knyszyńskiej, gmina stwarza doskonałe warunki dla miłośników turystyki przyrodniczej i aktywnej. Zwolennicy wypoczynku z dala od wielkich miast w okolicznych gospodarstwach agroturystycznych znajdą ciszę, spokój i piękne krajobrazy. Poszukiwacze wodnych przygód z pewnością zainteresują się plażą nad **zalewem w Karpowiczach**, a rowerzyści chętnie przejadą się wiodącym przez tamte tereny **Szlakiem Rowerowym im. Błogosławionego Księdza Jerzego Popiełuszki**. To właśnie z jego osobą związana jest gmina – do miejscowości Okopy, gdzie się urodził, zjeżdżają się pielgrzymi z całego kraju, a w Suchowoli – stolicy gminy – mieści się **Izba Pamięci** jego imienia.

Suchowola to miejsce, gdzie splatają się kultury. Można tu znaleźć historyczne ślady różnych wyznań i narodowości, o czym świadczy **Kościół p.w. Świętych Apostołów Piotra i Pawła** z XIX wieku, a także **Tatarskie Centrum Kultury Islamu** przy ulicy Goniądzkiej oraz **murowana synagoga** przy ulicy Augustowskiej. W nawiązaniu do bogactwa kulturowego tamtego regionu, w Suchowoli powstało **Centrum Trzech Kultur** – ośrodek, który ma przypominać historię jej mieszkańców, a zarazem służyć jako miejsce do działań kulturalnych, warsztatów czy spotkań literackich, a turyści zainteresowani przeszłością Suchowoli i ciekawostkami na temat okolicznych atrakcji mogą tam zasięgnąć informacji turystycznej, wypożyczyć audioprzewodnik lub dowiedzieć się czegoś na temat aż **120 przydrożnych krzyży i kapliczek**, na które możesz się natknąć podróżując przez tę gminę.

Jeżeli przebywając tutaj poczujesz, że jesteś w samym centrum wydarzeń, to wcale się nie mylisz. W Suchowoli znajduje się ogromny głaz narzutowy symbolizujący wyznaczony w tym miejscu w 1775 r. przez królewskiego kartografa i astrologa Szymona Antoniego Sobiekrzajskiego **Geograficzny Środek Europy!**



ŚRODEK EUROPY

ŁOMŻYŃSKI PARK KRAJOBRAZOWY DOLINY NARWI



Narew i otaczające ją tereny to dom setek gatunków ptaków wodnych i zwierząt – mekka ornitologów i fotografów przyrody. Rozlewiska jednej z najpiękniejszych rzek regionu – Narwi, nazywanej „polską Amazonką” – najbardziej malowniczy widok przedstawiają wczesną wiosną. 16-kilometrowy odcinek wijącej się, meandrującej rzeki wraz z licznymi starorzeczami to obraz, który zapamiętasz na długo. To właśnie nad tą rzeką znajduje się **Łomżyński Park Krajobrazowy Doliny Narwi**, gdzie możesz znaleźć ślady bobrów, obserwować bataliony, gęsi i kaczki, a przy odrobinie szczęścia – łosia.

Eksploruj te dzikie tereny **rowerem lub pieszo**. Wejdź na ścieżkę Koty-Bronowo, gdzie poznasz charakter środowiska Parku. Wyrusz w trasę przez Pniewo Utrata-Pniewo Dziedziniec i poddaj się lasoterapii lub przespaceruj się ścieżkami przyrodniczymi Kalinowa, które najbardziej zachwycają wiosną, kiedy będąc tam na przelotach ptactwo tzw. „hałasem” zaznacza swoją obecność. Jeżeli dobrze się przypatrzysz, zobaczysz dubelta, bielika, kanię rdzawą czy nurkującego rybołowa. Dzięki tablicom poglądowym zrozumiesz, jak rozprzestrzeniają się nasiona, poznasz tajemnicę nietoperzy, które zdobywają pożywienie po zapadnięciu zmroku, szybko i sprawnie poruszając przy tym pomiędzy drzewami i dowiesz się, w jaki sposób płazy przystosowały się do życia w wodzie i na lądzie.

Do atrakcji Parku należy także zabytkowy drewniano-murowany dwór rodziny Lutowskich w Drozdowie z XVIII wieku. Dziś mieści się tam **Muzeum Przyrody**, gdzie prezentowane są ekspozycje z zakresu natury, a także dawnego życia dworskiego. W parku muzealnym na trasie czekają atrakcje edukacyjne: puzzle, tropy zwierząt czy tablice informacyjne, a nieopodal niego przebiega **drewniana kładka „Ostoja Drozdowska”** – idealne miejsce na spacer przez charakterystyczny dla tamtych okolic podmokły las łągowy.

Punkt Informacji Turystycznej
Łomżyńskiego Parku Krajobrazowego
Doliny Narwi
ul. Główna 52
18-421 Piątnica
(+48) 86 219 21 75
www.lpkdn.wrotapodlasia.pl



NARWIAŃSKI PARK NARODOWY

Około cztery tysiące lat temu Narew wystąpiła z brzegów, zalewając całą dolinę. Zaczęła płynąć wieloma drogami jednocześnie, tworząc skomplikowany system rzeczny – prawdziwy wodny labirynt. Dziś, patrząc na rzekę z lotu ptaka, widzimy układ splecionych koryt, naprzemiennie łączących się i rozdzielających, przypominających nieco misternie utknaną pajęczynę. Położony w sercu regionu **Narwiański Park Narodowy** nazywany jest „polską Amazonią”, a malownicze rozlewiska Narwi zachwycają podróżnych z całego świata. Te błotniste, porośnięte wysoką trawą tereny są ostoją dla wielu gatunków ptactwa, więc zaopatr się w lornetkę i odrobinę cierpliwości, a być może uda Ci się wypatrzeć perkoza, bekasa albo czapłę! Dolina Narwi to w pewnym sensie obszar graniczny, gdyż rzeka ta oddziela historyczne Mazowsze od ziem wschodnich, dziś zaliczanych do Podlaskiego. Łączą się tam i mieszają wpływy wielu kultur i tradycji – mazowieckiej, litewskiej, białoruskiej i żydowskiej. Tam ludzie od wieków żyli w zgodzie z naturą – przyjedź i też spróbuj.

Siedziba Narwiańskiego Parku Narodowego mieści się w **zabytkowym XIX wiecznym dworze w Kurowie**. Wewnątrz obejrzysz ekspozycję przyrodniczą prezentującą walory przyrodnicze i kulturowe Doliny Narwi. Gdy już zapoznasz się z teorią dotyczącą przyrody Parku, nadszedł czas na zajęcia praktyczne! Wybierz się na ścieżkę edukacyjną „Kładka Wśród Bagien” – trasę, która przez ponad 600 metrów wiedzie po drewnianej kładce z dwoma tarasami widokowymi po drodze. Poznasz tu roślinność zasiedlającą Dolinę Narwi, którą cechuje bardzo wysoka bioróżnorodność. Ze względu na dzikość i niedostępność terenu, w Narwiańskim Parku Narodowym znajdują się wodne szlaki turystyczne, zaś szlaki piesze i rowerowe znajdziesz w jego otulinie. Tak więc wypożycz kajak i wplyń na szlak „Kajakiem Wokół Kurowa”, czy przepraw się przez rzekę pychówką – tradycyjną łodzią używaną niegdyś do prac gospodarczych i spróbuj przepłynąć przez „Narwiański Labirynt” lub z siodelka roweru ciesz się pięknem przyrody na **Podlaskim Szlaku Bocianim** lub **Obwodnicy Narwiańskiej**. Kulturę i historię tamtego regionu poznasz na **szlakach pieszych** – „Szlaku Nadnarwiańskim” lub „Szlaku im. Zygmunta Glogera”.

Narwiański Park Narodowy
Kurowo 10
18-204 Kobylin Borzymy
(+48) 663 103 109 (pon.-pt.)
(+48) 85 7181417 (so.-nd.)
www.npn.pl

NAREW




GMINA SOKOŁY

Teren **gminy Sokóły** w znacznej części przylega do obszaru Narwiańskiego Parku Narodowego. Znajdziesz tam liczne zabytki architektury, a najstarszym z nich jest **drewniany kościół cmentarny p.w. Podwyższenia Krzyża Świętego**. Jest to dawna, barokowa cerkiew unicka Bazylianów z XVIII wieku, przeniesiona z Tykocina. Na uwagę zasługuje też spichlerz plebański czy drewniana dzwonnica, a także cmentarne nagrobki z XIX wieku. Dominującą budowlą miejscowości jest **kościół w stylu neogotyckim z początku XX wieku**, wzniesiony do godności Bazyliki Mniejszej w 2012 r. W jego wnętrzu można obejrzeć XVII-wieczne malowidła oraz monstrancję i chrzcielnicę z XVIII wieku, a na jednej z jego wież znajduje się zegar z kurantami. Podziwiał architekturę miasta, spacerując wśród zespołu tamtejszych kamienic albo eksplorując okoliczne szlaki piesze i rowerowe. Na terenie gminy znajdują się również stanowiska archeologiczne, a wśród nich „**zamczysko**” w **Waniewie**, gdzie dziś znajduje się wieża widokowa, z której można podziwiać panoramę Doliny Narwi.

Mylisz się, jeżeli myślisz, że to już wszystko, co ma do zaoferowania gmina Sokoły, gdyż te okolice słyną z jednej z największych atrakcji województwa podlaskiego. W Narwiańskim Parku Narodowym, między miejscowościami **Waniewo i Śliwno**, czeka niezwykła przygoda – i prawdziwy raj dla fotografów. Nad rozlewiskami Narwi biegnie ponad kilometrowa **drewniana kładka**, z której rozpościera się widok na całą dolinę rzeki, szczególnie ze znajdujących się na jej trasie **wież widokowych**. Nie zdziw się, gdy podczas spaceru napotkasz miejsca, w których kładka się urywa – na drugi brzeg dostać się możesz przy pomocy **pływających platform** poruszanych za pomocą lin. Jest to idealny sposób na dotarcie do samego serca Parku, a jeżeli podejmiesz wyzwanie i zechcesz przemierzyć całą tę trasę, na jej końcu znajdziesz się w Śliwnie, w gminie Choroszcz.

Centrum Informacji Turystycznej
w Waniewie
Waniewo 22
18-218 Sokoły
(+48) 500 192 858
www.sokoly.pl





Powiat białostocki to obszar cenny i wyjątkowy, ze względu na malownicze krajobrazy i walory przyrodnicze. To tam betonowe bryły miast tworzą harmonię z wszechobecną, często jeszcze dziką naturą. To istne skupisko atrakcji turystycznych – zabytkowych kościołów i cerkwi, przydrożnych kapliczek i drewnianych chat zdobionych niezwykle, wyjątkowymi tylko dla tego regionu ornamentami. **Otwartość na świat i wielokulturowość** nie są tu nikomu obce – od lat mieszkańcy tego rejonu żyli ze sobą w zgodzie, niezależnie od wyznania. Wciąż obecne jest tu liczne grono ludności prawosławnej, jednak można znaleźć tu historyczne ślady kultury żydowskiej, a nawet muzułmańskiej.



fot. Maciej Nowakowski

KŁADKA WANIEWO - ŚLIWNO

— — — GMINA CHOROSZCZ — — —



LETNIA REZYDENCJA BRANICKICH
W CHOROSZCZY

Gminę Choroszcz ze stolicą województwa podlaskiego dzieli zaledwie 20 minut jazdy samochodem, jednak w żadnym wypadku nie jest to miejsce przypominające klasyczną, betonową dżunglę. Rozległe lasy i pola uprawne sprawiają, że czas płynie tu wolniej, a organizm nabiera sił niezbędnych do powrotu do codziennego życia – często pełnego pośpiechu, dodatkowo okraszonego miejskim zgiełkiem. Jeżeli znajdziesz się w **Kruszewie**, koniecznie zobacz tamtejszy **Zerwany Most**. Na przełomie XIX i XX wieku, kiedy stworzono tzw. „carską drogę”, która wiodła z Białegostoku do Starego Jeżewa, powstała potrzeba stworzenia budowli, która ułatwiłaby przemieszczanie się przez Narew. Drewniany most ostatecznie spłonął, a ludowa opowieść głosi, że stał za tym sam diabeł! Dziś miejsce to służy za wspaniały punkt widokowy na Dolinę Narwi. Koniec lata w Kruszewie to celebracja darów natury. Na początku września odbywa się tam **Dzień Ogórka**, czyli dobra zabawa, koncerty muzyki ludowej i przede wszystkim możliwość skosztowania i nabycia certyfikowanych lokalnych produktów tradycyjnych.



Serce gminy, którym jest **Choroszcz**, to miejsce o wyjątkowym, małomiasteczkowym charakterze, a jej piękne, zadbane budynki i ulice zachęcają do rekreacyjnych przechadzek. Znajdują się tam przepiękne zabytki architektury sakralnej i umiejscowiona na sztucznej wyspie wśród zieleni **Letnia Rezydencja Branickich** – mały pałac, który bieli się pośród zieleni okalającego go parku z fosami, kanałami wodnymi i romantycznymi alejkami i mostkami, gdzie obecnie mieści się **Muzeum Wnętrz Pałacowych**. Można tam obejrzeć stałą ekspozycję z XVIII i XIX wieku, a także dokumenty związane z historią pałacu i jego właścicieli oraz meble i wyroby rzemiosła artystycznego z tamtego okresu. Latem nie można przegapić słynnego **Jarmarku Dominikańskiego** w Choroszczy. I chociaż dziś Dominikanów tam już nie ma, to wydarzenie to nawiązuje właśnie do tradycji tego zakonu. Prezentacja wyrobów ludowych, swojskie jedło, koncerty i tańce pod gołym niebem – to obowiązujący każdego roku program jarmarku.



Punkt Informacji Turystycznej
w Choroszczy
ul. H. Sienkiewicza 29
16-070 Choroszcz
(+48) 85 719 14 31
www.kultura.choroszcz.pl

fol. Foto Ferma

Dworek Tryumf oferuje odpoczynek od zgiełku i hałasów miasta. Z pewnością docenisz wpływ ciszy, przestrzeni i otaczającej hotel zieleni na jakość Twojego wypoczynku. W Restauracji Rubinowej, w blasku świateł i przy nastrojowej muzyce, skosztujesz najsmaczniejszych dań kuchni polskiej i międzynarodowej. Wieczorem, przy altance, w towarzystwie przyjaciół skus się na grilla!



Hotel Dworek Tryumf
ul. Klepacka 1
16-001 Księżyno
(+48) 85 663 29 18
www.dworek-tryumf.pl



Hotel Dwór Czarneckiego
Spa & Wellness
Porosły-Kolonia 54 A
16-070 Choroszcz
(+48) 85 66 37 400
www.dworczarneckiego.pl/

Dwór
Czarneckiego

DC
DWÓR CZARNECKIEGO
HOTEL • RESTAURACJA • SPA • WELNESS

Położony nieopodal leśnej kniei Dwór Czarneckiego to miejsce, gdzie odnajdziesz wewnętrzny spokój. W hotelowej restauracji rozsmakujesz się w zaskakująco niespotykanym bukietem smaków i aromatów kaczki pieczonej w sosie wiśniowym. Udaj się do strefy SPA & Wellness i oddaj się w wykwalifikowane ręce, które zadbają o ciało i dobre samopoczucie.

GMINA TYKOCIN

Gmina Tykocin położona jest wśród trzech niezwykle ważnych obszarów naturalnych – Narwiańskiego Parku Narodowego, Biebrzańskiego Parku Narodowego oraz Puszczy Knyszyńskiej. Niezwykłe środowisko naturalne tamtejszych terenów obfituje w zachwycającą florę i faunę, a bliskość rzeki i chroniony krajobraz sprawiają, że rzeźkie powietrze oczyszcza ciało i umysł. Zespół borów sosnowych na rozległym wydmyowym obszarze w Szelągówce, Tykocińskie Bagno znajdujące się między Tykocinem i pobliską wsią Góra, wieże widokowe, a także szlaki piesze i rowerowe przyciągają turystów z całego świata.

Zwiedzanie najlepiej zacząć od **Tykocina**. Wizyta tutaj to prawdziwa podróż w czasie. W XVI wieku Zygmunt August wybudował w Tykocinie twierdzę, a niedługo potem, dzięki Branickim, miasteczko zyskało barokowy wygląd, o czym świadczy zabytkowy układ miasta, **Kościół Świętej Trójcy** oraz **Zespół Klasztorny Bernardynów** z XVIII wieku. Możesz również zatrzymać się w XVII-wiecznym Alumnacie – dawnym szpitalu dla inwalidów wojennych, który dziś pełni funkcję hotelowo-restauracyjną. Inną niewątpliwą atrakcją tamtych okolic jest Zamek w Tykocinie. Zrekonstruowany na przełomie XX i XXI wieku obiekt to dzisiaj hotel i centrum konferencyjne, a dzięki wnikliwym badaniom naukowym możemy oglądać jego południową i zachodnią część, a także podziemia, Salę Szklaną oraz wieżę więzienną. XVII-wieczna **Wielka Synagoga** (w której obecnie mieści się Muzeum w Tykocinie) i **Dom Talmudyczny** to z kolei dowód na to, że dawniej to miejsce tworzyli też Żydzi. Miasto to możesz zwiedzać przemieszczając się autobusem po jego ulicach lub wybierając się w rejs tramwajem wodnym po Narwi. Obecnie gmina Tykocin tętni życiem, a to między innymi za sprawą tamtejszych ośrodków kultury. I tak już w lutym w Tykocinie możesz obejrzeć **rekonstrukcję Szturmu Zamku w Tykocinie**, w czerwcu świętuj **Dni Tykocina**, a w sierpniu w Kurowie spróbuj regionalnych wyrobów podczas **Podlaskiej Biesiady Miodowej**.



WIEŻA WIELKIEJ SYNAGOGI
I DOM TALMUDYCZNY

Walory turystyczne i kulturowe gminy Tykocin sprzyjają rowerzystom. Przez jej tereny przebiega **Wschodni Szlak Rowerowy Green Velo** czy **Obwodnica Rowerowa** po Narwiańskim Parku Narodowym. Tuż obok Tykocina leży **Pentowo**, zwane Europejską Wsią Bocianią, gdzie niekiedy ptaki te zakładają tam nawet 30 gniazd! Najlepiej wybrać się tam rowerem, podróżując po **Podlaskim Szlaku Bocianim**, który należy do sieci Zielonych Szlaków - Greenways w Polsce. —



Podlaski Szlak Bociani -
Podlaska Regionalna
Organizacja Turystyczna
ul. Malmeda 6
15-440 Białystok
(+48) 85 653 77 97
www.podlaskiszlakbociani.pl



Punkt Informacji Turystycznej
w Tykocinie
ul. 11 Listopada 8
16-080 Tykocin
(+48) 85 686 93 07
www.um.tykocin.wrotapodlasia.pl



ZAMEK W TYKOCINIE



KOŚCIÓŁ PW. TRÓJCY
PRZENAJŚWIĘTSZEJ

fot. Marcin Wielencej

fot. Andrzej Grygoruk



Starostwo Powiatowe
w Białymstoku
ul. Borsucza 2
15-569 Białystok
(+48) 85 740 39 51
www.powiatbialostocki.pl

Urząd Gminy Grajewo
ul. Komunalna 6
19-200 Grajewo
(+48) 86 272 30 00
www.gminagrajewo.pl

Urząd Miasta Goniądz
Plac 11 Listopada 38
19-110 Goniądz
(+48) 85 738 00 39
www.goniadz.pl

Urząd Gminy Suchowola
Plac Kościuszki 5
16-150 Suchowola
(+48) 85 722 94 00
www.suchowola.pl

Urząd Gminy Sokoły
ul. Rynek Mickiewicza 10
18-218 Sokoły
(+48) 86 476 30 10
www.sokoly.pl

Urząd Gminy Choroszcz
ul. Dominikańska 2
16-070 Choroszcz
(+48) 85 713 22 00
www.choroszcz.pl

Urząd Miasta i Gminy Tykocin
ul. 11 Listopada 8
16-080 Tykocin
(+48) 85 718 16 27
www.umtykocin.pl

Zdjęcie z okładki

Małgorzata Pawelczyk
FB: /wedrowkiwiatremposdzyte
IG: /figoosia

© *FotoFerma*

Foto Ferma
FB: /FotoFerma
IG: /fotoferma

